




Katastrální území: Klatovy [665797]

Parcelní číslo	Vlastnické právo	Poznámka	Druh pozemku	Výměra [m²]
2796	Kořínková Milada	ZPF	OrP	32010
3620/2	Střední škola		OP, OK	167
3620/3	Město Klatovy		OP, OK	25
3620/4	Město Klatovy	VB zřizování a provozování vedení	OP, OK	150
3620/5	Město Klatovy	VB zřizování a provozování vedení	OP, OK	105
3626/3	Město Klatovy	VB zřizování a provozování vedení	OP, OK	1864
3630	Město Klatovy	VB zřizování a provozování vedení	OP, OK	3526
3842/25	Město Klatovy	ZPF, VB zřizování a provozování vedení	OrP	4640
3860	Město Klatovy	ZPF	OrP	719
3867	Střední škola	ZPF	OrP	3951
3881/44	Město Klatovy	ZPF, VB zřizování a provozování vedení	OrP	110

- VB – věcné břemeno

02.05.2023	PRO KLIENTA	PH	
DATUM	POPIS REVIZE / ZMĚNY	ZPRACOVAL	KONTROLOVAL

NAVRHL:	VYPRACOVAL:	KONTROLOVAL:
ING. JIŘÍ SUROVEC	ING. PAVEL HOŠEK	ING. JIŘÍ SURO
		

ODP. OSOBA: ING. JIŘÍ SUROVEC

STAVEBNÍK: **Město Klatovy**  
Náměstí Míru 62, Klatovy I, 339 01 Klatovy

STAVBA:	
---------	--

Stezka pro chodce a cyklisty Klatovy,  
úsek Harfa - Na Klášterce

K.Ú.: Klatovy	STUPEŇ: DŮR+DSP / DPS	FORMAT: 8 x A4
KRAJ: Plzeňský	DATUM: 12/2022	MĚŘÍTKO: 1 : 500

PŘÍLOHA:



**PROJEKCE  
STATIKA  
DOPRAVNÍ  
STAVBY**

PSDS s.r.o., Trabantská 673/18, Praha 9  
☎ 776 304 488, URL: [www.psdscz.cz](http://www.psdscz.cz)

AUTORIZ. RAZÍTKO:

1000

\_\_\_\_\_

**Abstract**

**Abstract**

1000

**Abstract**

\_\_\_\_\_

1000

Č. PŘÍLOHY:	Č. VÝTISKU:
-------------	-------------

C5

C.5

--	--